



1 วิธีใช้งานระบบ Landuse Plan ผ่านเว็บไซต์

1. ใช้งานที่ <https://pludds.dpt.go.th> และ ค้นหาผังเมือง

ค้นหา โดยเลือกจากรายการผังทั้งหมด



2. เลือกรายการผังที่ต้องการ ตรวจสอบข้อมูล

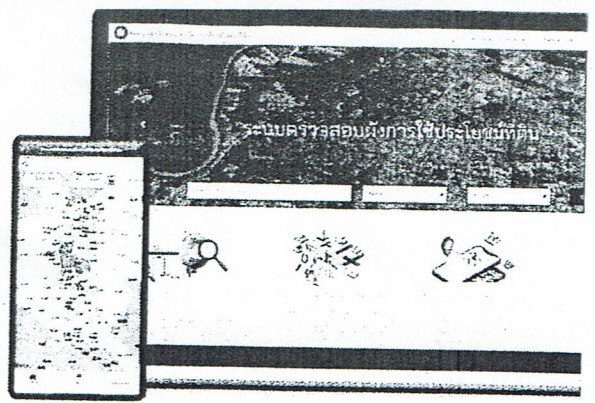


3. คลิกระบุตำแหน่งในแผนผัง เพื่อตรวจสอบข้อกำหนดการใช้ประโยชน์ที่ดินและข้อกำหนดการก่อสร้างอาคาร

สัญลักษณ์สี	ประเภท	ที่ดินบริเวณหนาและ
[Symbol]	พื้นที่เกษตรกรรม	ก1-1, ก1-11
[Symbol]	พื้นที่อยู่อาศัยหนาแน่น	ก2-1, ก2-7
[Symbol]	พื้นที่อยู่อาศัยหนาแน่น	ก3-1, ก3-7
[Symbol]	พื้นที่เกษตรกรรมและพื้นที่อยู่อาศัยหนาแน่น	ก4-1, ก4-7
[Symbol]	พื้นที่อยู่อาศัยหนาแน่น	ก5-1, ก5-7
[Symbol]	พื้นที่อยู่อาศัยหนาแน่น	ก6-1, ก6-7
[Symbol]	พื้นที่อยู่อาศัยหนาแน่น	ก7-1, ก7-7
[Symbol]	พื้นที่อยู่อาศัยหนาแน่น	ก8-1, ก8-7
[Symbol]	พื้นที่อยู่อาศัยหนาแน่น	ก9-1, ก9-7
[Symbol]	พื้นที่อยู่อาศัยหนาแน่น	ก10-1, ก10-7
[Symbol]	พื้นที่อยู่อาศัยหนาแน่น	ก11-1, ก11-7
[Symbol]	พื้นที่อยู่อาศัยหนาแน่น	ก12-1, ก12-7
[Symbol]	พื้นที่อยู่อาศัยหนาแน่น	ก13-1, ก13-7
[Symbol]	พื้นที่อยู่อาศัยหนาแน่น	ก14-1, ก14-7
[Symbol]	พื้นที่อยู่อาศัยหนาแน่น	ก15-1, ก15-7
[Symbol]	พื้นที่อยู่อาศัยหนาแน่น	ก16-1, ก16-7
[Symbol]	พื้นที่อยู่อาศัยหนาแน่น	ก17-1, ก17-7
[Symbol]	พื้นที่อยู่อาศัยหนาแน่น	ก18-1, ก18-7
[Symbol]	พื้นที่อยู่อาศัยหนาแน่น	ก19-1, ก19-7
[Symbol]	พื้นที่อยู่อาศัยหนาแน่น	ก20-1, ก20-7

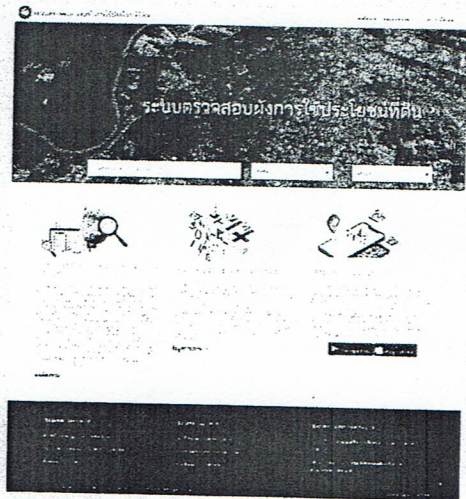
ระบบตรวจสอบผังการใช้ประโยชน์ที่ดิน (LANDUSE PLAN)

ให้บริการเผยแพร่ข้อมูลแผนผังกำหนดการใช้ประโยชน์ที่ดินในพื้นที่ผังเมืองทั่วประเทศ ในรูปแบบออนไลน์ โดยสามารถสืบค้น ตรวจสอบข้อมูลแผนผังและรายละเอียดข้อกำหนดการใช้ประโยชน์ที่ดิน และข้อกำหนดควบคุมการก่อสร้างอาคารในรายพื้นที่ ได้ทั้งผ่านแอปพลิเคชันบนอุปกรณ์สื่อสารและเว็บไซต์



1. การใช้งาน Landuse Plan ผ่านเว็บไซต์

- เข้าใช้งานผ่าน pludds.dpt.go.th
- ค้นหาผังเมืองที่ต้องการ ผ่านคำค้น ได้แก่ ชื่อผัง จังหวัด หรือประเภทผัง
- ระบุตำแหน่งบนแผนผัง ในบริเวณที่ต้องการสอบถามรายละเอียดข้อกำหนดการใช้ประโยชน์ที่ดิน
- เลือกดูรายละเอียดข้อกำหนด



2. การใช้งาน Landuse Plan บนแอปพลิเคชัน

- ดาวน์โหลดและติดตั้ง Landuse Plan จาก App Store หรือ Play Store
- ค้นหาผังเมืองจากการระบุตำแหน่งในแผนที่ หรือสืบค้นจากแถบค้นหา
- แตะหรือกดค้างในบริเวณที่ต้องการสอบถามรายละเอียดข้อกำหนดการใช้ประโยชน์ที่ดิน
- เลือกดูรายละเอียดข้อกำหนด



Landuse Plan

สแกนเพื่อดาวโหลดแอปพลิเคชัน



S-UU Android



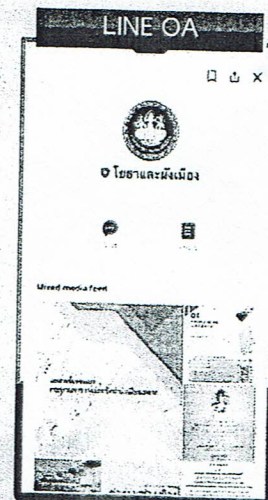
3. Line OA กรมโยธาธิการและผังเมือง

- ประชาสัมพันธ์ข้อมูล ข่าวสาร และงานบริการของกรมโยธาธิการและผังเมือง
- ติดต่อ-สอบถามข้อมูลด้านการผังเมือง พัฒนาเมือง การอาคาร และบริการด้านช่าง
- เพิ่มเพื่อนได้ โดยสแกน QR code หรือพิมพ์ค้นหา "@dpt.go.th" ใน LINE Application

สแกนเพิ่มเพื่อน



LINE OA





Android

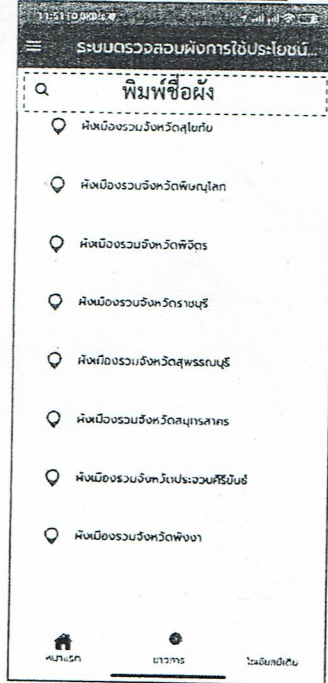


1. ค้นหาผังการใช้ประโยชน์ที่ดิน ทำได้ 3 วิธี ดังนี้


1.1 ค้นหา จากตำแหน่งแผนที่



1.2 ค้นหา จากพิมพ์ชื่อผัง

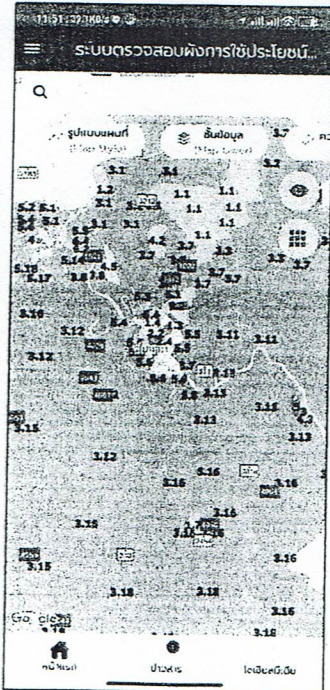


1.3 ค้นหา จากเมนูตรวจสอบผังเมือง ระบบ จังหวัด อำเภอ ตำบล




2. สอบถามการใช้ประโยชน์ที่ดิน

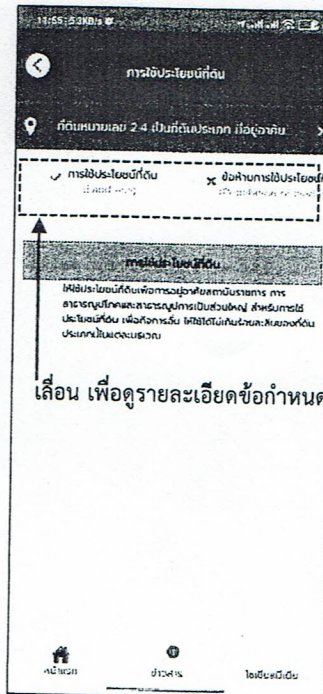
2.1 หลังจากค้นหาผังแล้ว จะแสดงแผนที่ผังการใช้ประโยชน์ที่ดิน



2.2 กด/แตะค้างบริเวณต้องการสอบถามการใช้ประโยชน์ที่ดิน



2.3 กรอบแสดงรายละเอียดข้อกำหนดการใช้ประโยชน์ที่ดิน



2.4 แสดงรายละเอียดข้อกำหนดการก่อสร้างอาคาร/ควบคุมอาคาร

